

## Arkisto- ja rekisteritiedot

Kohde ja kunta:	Rysän tila, Salonsaari, Asikkala
Tutkimuksen laji:	Maastotarkastus/inventointi
Peruskarttalehti:	M4314L
Kiinteistöt:	16-417-8-475 RYSÄ, 16-417-876-1 (osa, yhteinen vesialue ja vesijättö)
Tutkittu alue:	n. 1,79 ha
Inventoija:	Esko Tikkala
Kenttätyöaika:	2.9.2022
Tutkimuslaitos:	Lahden museot / Päijät-Hämeen alueellinen vastuumuseo
Löydöt:	-
Aiemmat löydöt:	-

**Johdanto:** Asikkalassa on käynnissä ranta-asemakaavan muutos. Kaavamuutos koskee noin 1,79 hehtaarin laajuista tilaa Salon kylässä Päijänteen rannalla. Hankkeen tavoitteena on jakaa kiinteistö kahdeksi erilliseksi lomarakennuspaikaksi. Alueelta ei ole olemassa ajantasaista muinaisjäännettietoa ja on todennäköistä, ettei sitä ole koskaan tarkastettu muinaisjäännostien osalta. Suunnittelualue on sijainniltaan ja korkeudeltaan potentiaalinen esihistoriallisille, mutta myös historiallisen ajan löydöille. Edellä esitetyistä seikoista johtuen alueellinen vastuumuseo edellytti OAS-lausunnossaan suunnittelualueen tarkastusta (diarinro: D/964/10.02.01.00/2022, 6.7.2022). Koska kyse on pienestä tarkastuksesta, museo suoritti tarkastuksen pyynnöstä virkatyönään 2.9.2022.

**Tarkastettu alue:** Suunnittelualue

**Metodi:** maastohavainnointi, kairanäytteet, lapionpistot

**Historiallinen kartta-aineisto:** Suunnittelualueella ei pitäjänkartassa (1840-luku) ole sellaisia rakenteita, joita nykyisin voisi tulkita muinaisjäännöksinä. Vuoden 1965 maastokartassa alue on vielä rakentamaton aluetta.

**Havainnot ja tulokset:** Suunnittelualue on pääosin rakennettua ja siten entuudestaan jo mylläntynyttä aluetta. Tarkastuksessa keskityttiin suunnittelualueen rakentamattomiin metsäalueisiin pohjois- ja eteläosassa. Kyseiset alueet ovat pääosin mäntyvaltaista ja varsin kivikkoista ja siten isoin osin soveltumattomia mm. esihistorialliselle asutukselle. Tarkastuksessa ei tehty havainnoita muinaismuistolain (295/1963) suojaamista tai muista suojelua edellyttävistä kohteista. Pohjoisosassa havaittiin ainoastaan pari isohkoista kivistä karikkeen päälle kasattua, vierekkäistä rökkiötä, jotka ovat hyvin todennäköisesti mökkien rakentamisesta johtuvia moderneja raivioita (ETRS89-TM35FIN: 6784548, 429255). Arkeofyyteistä ei tehty havainnoita.

Edellä esitetyn perusteella voidaan todeta, ettei kaavahankkeelle ole olemassa esteitä arkeologisen kulttuuriperinnön kannalta.

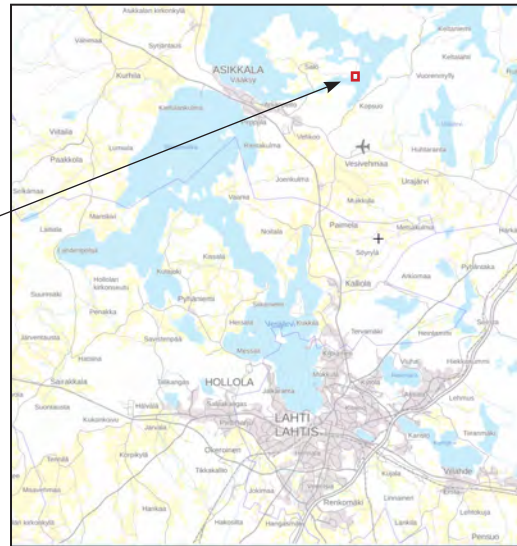
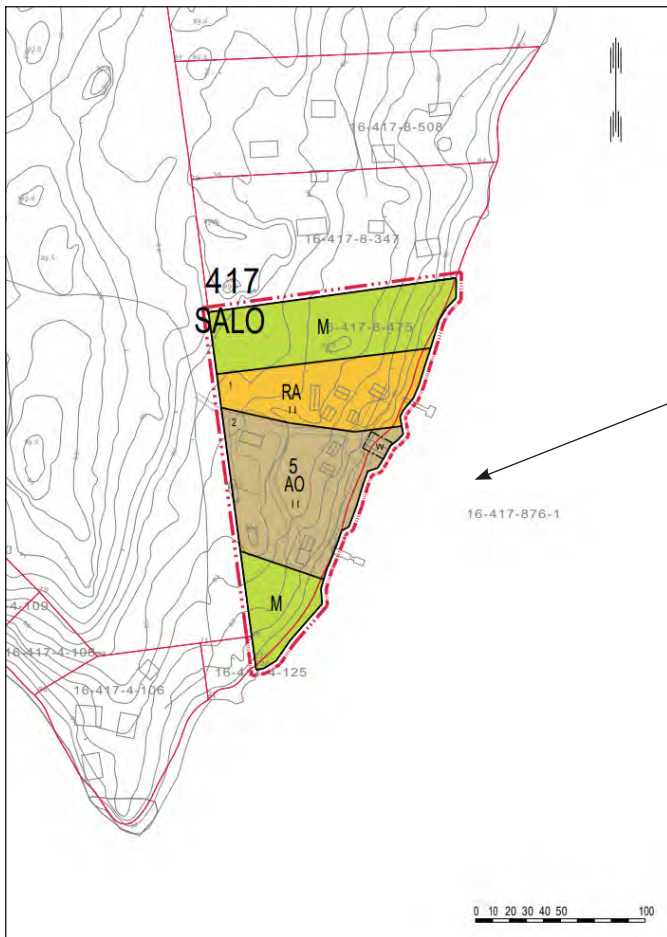
## Lahden museot / Päijät-Hämeen alueellinen vastuumuseo

tutkija, arkeologi Esko Tikkala

Liitteet: Karttaliite, kuvaliite

Tiedoksi: Museovirasto, Asikkalan kunta

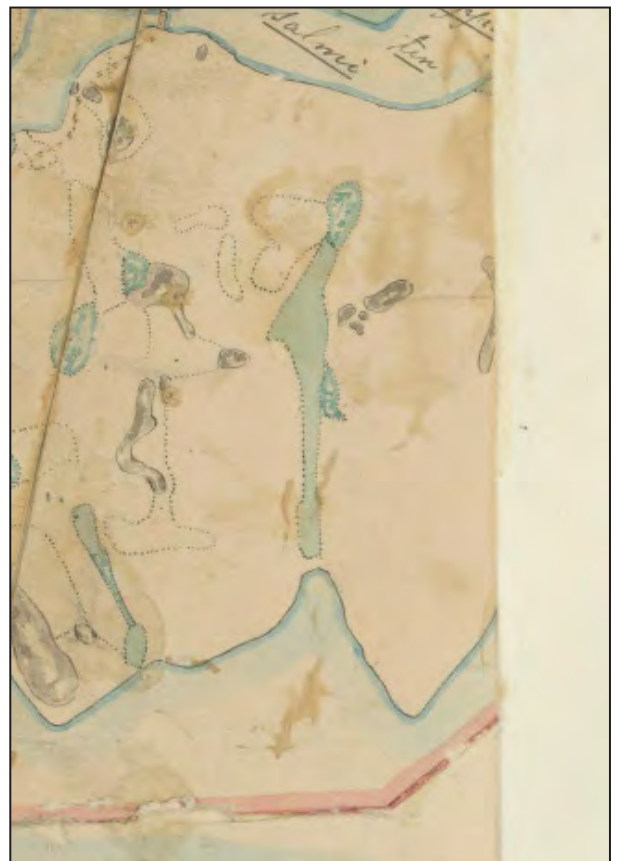
# Karttaliite



1. Ote luonnosvaiheen kaavakartasta. Suunnittelualue = tarkastettu alue.



2. Ote vuoden 1965 maastokartasta.



3. Ote pitäjänkartasta (3112 02+01 Ia.\* -/- -\_1 Asikkala).





1. Asikkala. Rysä. Yleiskuva suunnittelualan pohjoisosasta. Kuva kaakkoon. Kuvaaja Esko Tikkala.



2. Asikkala. Rysä. Moderneja raivausröykkiöitä suunnittelualan pohjoisosassa Kuva luoteeseen. Kuvaaja Esko Tikkala.



3. Asikkala. Rysä. Yleiskuva suunnittelualan eteläosasta. Kuva kaakkoon. Kuvaaja Esko Tikkala.