

Neljä järveä ja kaksi kanavaa












VESIRETKEILYKARTTA




PADDLING MAP

Vesijärvi | Etelä-Päijänne
Ruotsalainen | Konnivesi
Päijänteen kansallispuisto

2025 | 1:100.000




SELITE | LEGEND

-  Taajaman palvelut
City, town or village with services
-  Info-piste | Information
-  Pysäköintipaikka | Parking
-  Melontareitti | Paddling route
-  Rantaautumispaikka
(uimaranta, veneranta tai luonnonranta tms.)
A site suitable for going ashore
-  Kanoottilaituri
A low dock suitable for small crafts
-  Kanootin kantoreitti | Portage
-  Uimaranta tai muu uintipaikka.
Uimakaudella kohteessa myös kuivakäymälä.
Swimming site
-  Käymälä, WC | Toilet
-  Kuivakäymälä | Dry toilet
-  Nuotiopaikka. *Huom!* Maastopalovaroituksen aikana tulenteito kielletty!
Campfire site. Please notice that during a fire ban (wildfire warning), no fires are allowed!

-  Keittokatos tai grillikatos
Cooking shelter with a covered fire ring
-  Laavu | Lean-to shelter with a campfire site
-  Varattava laavu
Rental lean-to shelter (book in advance)
-  Kotalaavu / puolikota
Shelter with a campfire site (day-use only)
-  Kota | Hut with a covered fire ring
-  Varattava kota
Rental hut with a covered fire ring (book in advance)
-  Leirintäalue | Paid camping site with services (book in advance)
-  Telttailupaikka **HUOM!** Kansallispuistossa yöpyminen sallittu vain merkityillä paikoilla.
Tent site (stay max. 2 days). In the National park only allowed at designated sites.
-  Varattava telttailupaikka
Rental tent site (book in advance)
-  Sauna | Sauna
-  Varattava sauna
Rental sauna (book in advance)
-  Juomavesipiste | Drinking water
-  Kahvila | Café

-  Kesäkahvila tai kesäkioski. Avoinna kesä-sonkina, tarkista aukioloajat.
Summer café. Check the opening hours.
-  Ravintola | Restaurant
-  Kesäravintola. Tarkista aukioloajat.
Summer restaurant. Check the opening hours.
-  Kioski tai kauppa | Shop
-  Näköalatori tai tuototorni | Viewing tower
-  Näköalapaikka | Scenic viewpoint
-  Luonnonnähtävyys | Natural attraction
-  Matkailunähtävyys | Tourism attraction
-  Virtapaikka tai muu erityisvaroitusvaativa kohta.
Caution! Rapids or other place of high risk.
-  Päijänteen kansallispuisto
Päijänne National Park
-  Heinolan kansallinen kaupunkipuisto
Heinola National Urban Park
-  Taajama-alue. Useita eri palveluita.
City or town
-  Vesireittiyhteys jatkuu
Waterway continuation

MELONTAREITIT PADDLING ROUTES

-  Päijänteen Paras
The Best of Lake Päijänne
-  Kaksi Kanavaa (Lahti-Heinola)
The Two Canals (Lahti-Heinola)
-  Lähireitit, päiväretkeilyreitit
One-day routes

Kartan reitit ovat ohjeellisia reittiehdotuksia. Reittejä ei ole merkitty maastoon. Tarkemmat reittikuvaukset löydät täältä: visitlahti.fi/matkailukartta > Kajakkiretkeily

Proposed routes are not marked along the route. Routes on the map are suggestions only. More detailed route descriptions can be found at visitlahti.fi/en/map/ > Kayak

112
SUOMI

Yleinen hätänumero
Emergency number

0 5 km
Lahden kaupunki © 08/24
Pohjakaarta © Maanmittauslaitos

Lahti

Salpausselkä
Geopark
FINLAND

unesco
Global Geopark

Päijät-Hämeen liitto
The Regional Council of Päijät-Häme

