



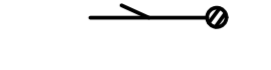








Selite

-  Oleva nurmi, uusitaan tarvittavin osin
-  Kivituhka
-  Katsomoaluevaraus
-  Graniittinupukivi, upotettu, 140 x 140 x 220 mm
-  Hulevesiviemäri, suunniteltu
-  Huleveden purku
-  Suunniteltu likimääräinen korkeusasema
-  Suunnitellun pinnan korkeusviiva ja korkeustaso
-  Nykyisen pinnan korkeustaso



Kaupunginosa/Kylä	Korttel/Tila	Tontti/Roo	Koordinaattijärjestelmä	Korkeusjärjestelmä
Asikkala			ETRS-GK26	N2000
Rakennuskohteen nimi ja osote	Pirustuksen sisältö		Mittakaava	
ASIKKALAN KUNTA Jokilava	Asemapiirustus		1:250	
15700 Asikkala	P.m. 27.4.2026			
		Hyväksyjä J. Lepistö	Projektinumero	Pirustanumero
		Suunnittelija E. Rahkola	2277	101
Vuorokatu 35 B, 15100 Lahti www.lepisto.eu		Muutos		